

SENDERISMO

FECHA: 10 de julio de 2016

SALIDA: 6:30 horas Paseo María Agustín, 33. Zaragoza


PUNTO DE PARTIDA: Selva de Oza

PUNTO DE RECOGIDA: Selva de Oza

DIFICULTAD: Moderado

MATERIAL: Botas, Bastones, Ropa adecuada, Agua y Comida

Distancia= 15,00 Km. Desnivel= + 927 m. Tiempo=7:00 h actividad












SALDREMOS DE LA SELVA DE OZA, JUNTO AL CAMPAMENTO DE RAMIRO EL MONGE, EN DIRECCION AL CASTILLO DE ACHER. POR UN SENDERO MEDIANAMENTE BALIZADO. A LOS 16´LLEGAREMOS A UNA PISTA PUNTO 002 QUE LA CRUZAREMOS. COGEMOS EL SENDERO QUE TENEMOS ENFRENTA, QUE NOS LLEVARA AL BARRANCO DE LA ESPATA, PUNTO 003 A 55´DESDE LA SALIDA. CRUZAREMOS EL BARRANCO Y SEGUIREMOS ASCIENDIENDO HASTA EL FINAL DEL BOSQUE. DONDE NOS APARECE LA MOLE DEL CASTILLO. CONTINUAMOS SUBIENDO Y SI MIRAMOS HACIA ATRÁS NOS APARECEN EL CHIPETA, EL MALLO DE ACHERITO EL SOBARCAL, PETRECHEMA ETC.

CONTINUAMOS Y UN POCO MAS ADELANTE PARAREMOS PUNTO 004 A UNAS 2HORAS DESDE LA SALIDA. CONTINUAREMOS SUBIENDO, PASAREMOS AL ALDO DE LA SUBIDA DEL CASTILLO Y LLEGAREMOS AL COLLADO DE BARCAL PUNTO 005 A3 HORAS DE LA SALIDA. PASAREMOS AL OTRO LADO DEL BARRANCO DE BARCAL E IREMOS DESCENDIENDO POCO A POCO. Y AL FRENTE VEREMOS LA MESA DE LOS TRES REYES Y EL ANIE. CONTINUAREMOS Y LLEGAREMOS A UN REFUGIO Y UN POCO MÁS ADELANTE, CRUZAREMOS EL BARRANCO AL OTRO LADO PUNTO 006 A UNAS 4 HORAS DESDE LA SALIDA.

PASAMOS AL OTRO LADO Y POR SENDA POCO DEFINIDA, CONTINUAMOS DANDO LA VUELTA AL CASTILLO. CRUZAMOS EL BARRANCO DEL CAMPANIL Y LLEGAREMOS A UN REFUGIO DE PASTORES, DONDE COMEREMOS. PUNTO 007 4 HORA 50´DESDE LA SALIDA

CONTINUAREMOS HASTA LLEGAR A UN COLLADO. PUNTO 008. A UNOS 25´DESDE EL REFUGIO. DESCENDEREMOS POR BOSQUE, TODOS JUNTOS NO AHÍ SENDA VISIBLE. HASTA LLEGAR A UNA PISTA.PUNTO 009 UNOS 73´DESDE EL COLLADO. SEGUIMOS LA PISTA Y EN UNOS 12´LLEGAREMOS AL FINAL UNAS 7 HORAS EN TOTAL



MIDE		Vuelta al Castillo de Acher		
horario	5h 45'	 	2	severidad del medio natural
desnivel de subida	927 m	 	3	orientacion en el itinerario
desnivel de bajada	1098 m	 	2	dificultad en el desplazamiento
distancia horizontal	16,0 Km	 	3	cantidad de esfuerzo necesario
tipo de recorrido	Circular			

Condiciones de Verano, tiempos estimados según criterio MIDE, sin paradas.
Calculado sobre datos de 2016.



PERFIL DE LA RUTA.



MAPA DE LA RUTA

